

Intervenció arqueològica al carrer Valdonzella, 8-24

Codi MUHBA: 105/09

Barcelona, el Barcelonès

Del 8 al 14 d'octubre de 2009



Oscar de Castro López

Mataró, 26 d'octubre de 2009

SUMARI

1. SITUACIÓ.....	3
2. MARC GEOGRÀFIC I GEOLÒGIC	3
3. CONTEXT HISTÒRIC I ARQUEOLÒGIC	3
3.1. Notícies històriques.....	3
3.2. Antecedents arqueològics.....	4
4. MOTIVACIÓ I OBJECTIUS	6
5. FONAMENTS DE DRET	6
6. TREBALLS REALITZATS	6
7. METODOLOGIA	7
8. RESULTATS DE LA INTERVENCIÓ	7
8.1. Materials arqueològics.....	8
9. CONCLUSIONS.....	8
10. BIBLIOGRAFIA	8

ANNEX 1. DOCUMENTACIÓ ADMINISTRATIVA

ANNEX 2. DOCUMENTACIÓ FOTOGRÀFICA

ANNEX 3. DOCUMENTACIÓ PLANIMÈTRICA

ANNEX 4. UNITATS ESTRATIGRÀFIQUES

FITXA TÈCNICA

Lloc de la intervenció	C. Valldonzella, 8-24
Població i comarca	Barcelona, el Barcelonès
Coordenades UTM	X= 430.577 / Y=4.584.344
Promoció	Fundació Blanquerna
Execució intervenció	Actium Patrimoni Cultural, SL
Direcció tècnica	Oscar de Castro López
Tipus d'intervenció	Preventiva
Activitat autoritzada	Seguiment d'obra i excavació arqueològica
Dates autoritzades	Del 8 al 14 d'octubre
Dates d'execució	Del 8 al 14 d'octubre
Codi del MUHBA	105/09
Paraules clau	Control obra rases de serveis claveguerons paraments de calç Biblioteca Blanquerna època contemporània
Resum	L'actuació portada al carrer Valldonzella 8-24, ha estat realitzada amb motiu de la construcció d'un clavegueró per la connexió de la finca amb la xarxa de clavegueram municipal durant el més d'octubre de 2009. El control arqueològic de les obres ha permès documentar la presència d'un llenç de mur fet a base de blocs de pedra i maons lligats amb morter de calç semblants als localitzats en el seguiment de la obra adjacent i que es situen cronològicament entre els segles XIX i XX

1. SITUACIÓ

La intervenció arqueològica es situa al carrer Valldonzella, número 12, al districte de Ciutat Vella de Barcelona, al marge esquerra de la Rambla de les Flors. Tot aquest indret ha sofert un seguit d'actuacions urbanístiques que encara continuen en l'actualitat i que inclouen tant actuacions d'ens públics com privats.

2. MARC GEOGRÀFIC I GEOLÒGIC

L'indret on s'ha portat a terme la intervenció arqueològica és dintre del barri del Raval a la seva part més septentrional. Aquesta actuació s'ha dut a terme en una zona limitrofa entre el que es coneix com el Pla de Barcelona i l'antiga línia costera. Aquesta és la gran unitat morfològica que, juntament amb la serralada de Collserola, conformen la comarca del Barcelonès.

El Pla de Barcelona està comprès entre els rius Llobregat i Besòs. Està obert al mar limitat per la Serralada de Collserola i, a migjorn, per la falla que segueix, ran de mar, des del Garraf i el turó de Montjuïc fins el turó de Montgat, més enllà del Besòs.

El Pla es pot dividir en tres sectors: pla inclinat, turons arran de mar i el pla de baix que correspondria a la zona compresa entre l'esglaó que formen aquest turons i el mar.

La falla originada al moment de la fractura del massís Catalano – Balear, dibuixa el que, a grans trets, havia de ser la costa catalana. Per això, el pla inclinat de peu de Collserola, és de basament paleozoic i d'estructura tabular, havent estat afectada per tots els moviments orogènics alpins.

En definitiva podem concloure que la zona d'intervenció s'assenta sobre una plana quaternària.

3. CONTEXT HISTÒRIC I ARQUEOLÒGIC

3.1. Notícies històriques

Diverses troballes testimonien la presència humana, ja des de l'època neolítica, en la zona del Raval. Les excavacions en la caserna de Sant Joan del Camp als anys 90 han permès documentar una àmplia i rica seqüència de materials i estructures del neolític antic i bronze (Molist, et al, 2008), confirmades posteriorment amb les localitzades a la intervenció al solar de la futura filmoteca nacional (Nadal, 2008)

A l'època romana, aquest indret es trobava fora de les muralles defensives, però emmarcat dins de l'*ager* de Barcino.

A les seves proximitats, s'han documentat restes d'una vil·la romana així com de necròpolis (àrea de Sant Pau del Camp i voltants de l'església de Sant Llàtzer), que testimonien l'ocupació contínua d'aquest espai.

A l'època medieval, aquest indret formava part d'una de les àrees d'ampliació de la ciutat, el barri del Raval. Aquest barri que es trobava configurat per tot un conjunt

d'horts, de camins i rieres que lentament s'anaren convertint en carrers, essent així la part amb menys densitat de població de la Barcelona medieval.

A partir del segle XIV, Barcelona eixamplà les seves muralles per tal d'incloure-hi el barri del Raval i d'aquesta manera assegurar les expectatives de creixement urbà. La zona s'organitzà a partir de tres grans eixos ja existents: els carrers Hospital, Tallers i Sant Pau.

Un segle més tard, la situació econòmica impedeix complir les expectatives de creixement. Barcelona s'arruinà amb la guerra contra Joan II; el comerç es desplaçava cap a l'Atlàntic i es produeix una forta davallada demogràfica per pestes i epidèmies.

Les frustrades expectatives de creixement del barri van deixar dins de les muralles una gran quantitat de sòl edificable, afavorint la instal·lació de diverses institucions religioses, algunes fruit de la Contrarreforma, entre els segles XV i XVII.

A finals del segle XVII es produí un inici d'urbanització, i les indústries començaren a intercalar-se enmig d'horts, convents i cases gremials, coincidint amb la nova realitat industrial, que quedà plenament instaurada entre 1770 i 1840. Les principals indústries instal·lades estaven relacionades amb el tèxtil, petites manufactures i producció de ceràmica.

Ja al segle XVIII, es constatà com el creixement del Raval restava condicionat pel desenvolupament industrial. Els habitatges sofriren una subdivisió en múltiples habitatges de lloguer per recollir els camperols que fugien de la fam del camp (crisi agrícola 1765-1766) cercant la prosperitat que la terra no els donava.

A finals del segle XIX, aquesta expansió industrial començà a minvar. L'any 1846, l'Ajuntament de Barcelona prohibí la construcció de vapors a l'interior de les muralles. Aquestes indústries es començaren a instal·lar a Sants, Poblenou i Sant Andreu. Aquest fet, juntament amb el malestar existent per les condicions laborals dels obrers, provocà que molts treballadors marxessin a altres zones de la ciutat o als pobles del Pla.

3.2. Antecedents arqueològics

En la zona d'intervenció s'han portat a terme tot un seguit d'estudis arqueològics dels quals destaquen per proximitat les intervencions als carrers Tallers, Ramalleres i la Plaça Vicenç Martorell l'any 2002. Es tracta del control d'obra per la construcció de rases i cales de serveis que donaren resultats negatius (QUADRADA LLOVERA 2002; BLESÀ 2002, en PASCUAL, S 2006).

És a partir de l'any 2003 quan s'efectuen intervencions amb resultats positius. La primera d'aquestes intervencions es va realitzar entre el 28 d'abril i el 30 de juny a la finca situada al carrer Elisabets, núm.11. Es va efectuar un rebaix de 4 metres respecte al rasant actual del carrer, que va permetre documentar l'evolució de part del convent femení d'Elisabets (establert a la zona vers el 1553) (FORÉS LÓPEZ 2003, en PASCUAL, S 2006).

Una altra intervenció arqueològica precedent d'interès i a tocar de l'indret que ens ocupa correspon a la realitzada entre el 24 de març i el 27 de juny del mateix any a l'espai condicionat per la construcció de la nova Facultat de la Universitat de Barcelona, al carrer Valldonzella, núm.9-11/Montalegre, núm. 10 (concretament a l'espai on s'ubicaria l'actual biblioteca universitària). Es van documentar dos hipogeus que estaven en ús, com a mínim, entre els segles XVI i XVII i altres estructures

corresponents a un edifici en ús entre els segles XVII i XX (CARRETERO NIETO 2003 en PASCUAL, S 2006).

Un any després, durant el mes de novembre de l'any 2004, es van realitzar un parell de sondeigs a la finca núm. 45 del carrer dels Tallers. La intervenció va permetre documentar diferents estructures que podrien haver estat relacionades amb la producció terrissaire i que possiblement haurien funcionat com a bases de decantació d'argiles, complex que posteriorment va utilitzar el mestre gerrer Antoni Tarrés (1841-1847), moment del que també es van documentar d'altres estructures com pavimentacions o sistemes de recollida, contenció i desguàs d'aigües. Finalment, es van documentar diferents reblliments i un pou d'època moderna, i un estrat del segle XV. (FORÈS LÓPEZ 2005 en PASCUAL, S 2006).

Durant aquest mateix any, també es va realitzar una intervenció al carrer Valldonzella núm.21/Plaça de Joan Coromines. Les tasques arqueològiques van consistir en la realització de diversos sondeigs i rases, les quals van permetre documentar un mur i empedrats del segle XVII i XVIII, així com diversos murs, dipòsits i clavegueres d'època contemporània. (HERNÁNDEZ-GASCH 2004).

Al llarg de l'any 2005 es van excavar unes rases al carrer d'Elisabets, núm. 6-10, sobre un edifici ja enderrocats pertanyent al conjunt d'immobles de la Casa de la Misericòrdia. La intervenció va permetre documentar l'existència d'estructures datables grosso modo, a falta d'una excavació en extensió, entre els segles XVII i XX (PUENTE PERPINYÀ, 2004 en PASCUAL, S 2006).

És també durant aquest any, del 25 d'abril al 23 de juny, que es porta a terme la segona actuació als solars on de la Facultat de Filosofia i Lletres de la Universitat de Barcelona (CARBONELL BADIA 2005 en PASCUAL, S 2006). Es van documentar una sèrie d'estructures del segle XVIII, d'entre les quals cal destacar un forn de ceràmica i un conjunt d'estructures amb les que es posa de manifest una continuïtat dels tallers en aquesta zona fins a ben entrada l'època contemporània.

Durant aquest mateix any es van continuar les excavacions al carrer Tallers, núm 66 (excavacions efectuades entre els anys 2004 i 2006). Es van documentar les restes del clavegueram, diversos nivells d'ús i murs corresponents a algun tipus d'habitatge d'època moderna i contemporània, així com les restes de la cambra de combustió d'un possible forn i un retall de grans dimensions interpretat com a possible abocador o tester ceràmic. (NADAL 2005)

A les acaballes de l'any 2005 es va portar a terme la darrera fase d'excavacions al solar de la nova Facultat d'Història de la UB, amb el control dels rebaixos de terres i l'excavació de les restes afectades. Aquestes donaren com a resultat la presència de materials i estructures dels segles XIV fins a l'actualitat (PASCUAL, S 2006).

De 16 de novembre de 2005 al 5 de gener de 2006 es va realitzar una excavació al carrer de les Ramalleres, núm 19, on es va documentar diverses estructures i estrats arqueològics corresponents a l'època moderna i contemporània. Entre les restes documentades cal esmentar la troballa d'un tester que cronològicament es situa en la segona meitat del segle XVI. (NADAL 2007)

Del 15 de maig al 17 de setembre de 2006, es va dur a terme una intervenció arqueològica en diversos sectors de les finques situades als carrers de Montalegre, 4-8, Ramalleres, 21-25, Tallers, 45, de Barcelona, que formen part de les dependències del nou edifici de la Facultat de Geografia i Història de la Universitat de Barcelona.

Aquests treballs van permetre documentar diverses estructures i estrats arqueològics d'època moderna i contemporània. Entre les restes documentades cal esmentar un forn de producció ceràmica d'època moderna de tradició moruna i diversos retalls reutilitzats com a testers (CASTRILLO 2007 en PASCUAL, S 2006).

L'any 2006 es portaren a terme el control i excavació a la zona coneguda com els jardins de Torres i Clavé tot just al mateix indret de la intervenció arqueològica que ens ocupa. Aquesta intervenció fou propiciada per la construcció d'una estació elèctrica receptora de l'empresa ENDESA i la biblioteca-mediateca de la Fundació Blanquerna. La zona compren una superfície d'uns 2500 m², entre els números 14 i 28 del carrer Valdonzella i el número 8b del passatge de Sant Bernat, assolint unes cotes d'entre 4 i 20 metres sota el nivell de circulació actual. El projecte consistí en l'excavació de diversos sondetjos que donaren resultats positius. Foren documentades diverses estructures, murs i paraments al llarg de la zona afectada amb una cronologia variable entre els segles XIX i XX (GINER, 2006)

4. MOTIVACIÓ I OBJECTIUS

La construcció de l'escomesa de connexió d'un clavegueró a la xarxa municipal de clavegueram al davant del número 12 del carrer Valdonzella ha propiciat aquesta intervenció arqueològica . Aquesta obra s'emmarca dins el projecte de construcció de la nova biblioteca-mediateca de la Fundació Blanquerna.

Atesos els antecedents arqueològics, la presència de restes arqueològiques en el mateix solar i la normativa legal vigent, feien necessari un control arqueològic dels moviments de terres.

L'objectiu principal ha estat la determinació de nivells i/o estructures d'interès arqueològic.

5. FONAMENTS DE DRET

La intervenció és de caràcter preventiu, atenent la Llei 9/1993 30 de setembre del Patrimoni Cultural Català (DOGC 1807 de l'11 d'octubre de 1993) i el Decret 78/2002 de 5 de març del Reglament de protecció del patrimoni arqueològic i paleontològic (DOGC 3594 de 13 de març de 2002).

6. TREBALLS REALITZATS

La intervenció duta a terme consistí en el control del rebaix del subsòl d'una rasa per a la construcció d'un clavegueró de connexió a la xarxa de clavegueram de la ciutat.

La rasa, amb orientació nord-est / sud-est, situada al davant del número 12 del carrer Valdonzella, amida 1.30 x 0.85 metres, assolint una fondària màxima de 1.89 metres sobre el nivell de circulació actual i fou efectuada per mitjans manuals a càrrec de la brigada municipal.

La presència d'un mur paral·lel a l'eix viari va precisar la seva documentació com a pas previ al desmuntatge de la part afectada per la construcció de l'escomesa.

7. METODOLOGIA

Registre estratigràfic

La metodologia utilitzada per aquesta intervenció es basa en el mètode de registre Harris / Carandini, a partir del qual, totes les dades són recollides en un model de fitxa d'unitat estratigràfica (UE) on s'hi indica la descripció de cada unitat estratigràfica i la seva relació física respecte de les adjacents.

Topografia i planimetria

Les restes s'han vinculat geogràficament amb les coordenades UTM, per tal de documentar-les i facilitar la gestió de la informació. La topografia i la planimetria han estat tractats informàticament amb programari CAD (Autodesk AutoCAD™) i GIS (ESRI ArcGis™).

Documentació fotogràfica

Per tal de deixar una constància visual dels treballs realitzats, així com de les restes aparegudes, s'ha realitzat un registre fotogràfic exhaustiu, en format digital d'alta resolució.

8. RESULTATS DE LA INTERVENCIÓ

Durant les tasques d'excavació foren localitzades diverses canalitzacions de serveis contemporànies (gas i aigua) fet que impossibilita la localització d'estrats *in situ*. Així, sota la capa asfàltica superficial (UE 01), la capa de formigó (UE 02) i el nivell de preparació (UE 03), apareixia una capa de sauló (UE 04) que cobria aquestes canalitzacions.

Tot seguit, a una cota sobre el nivell de circulació actual de 0.86 m, apareixia un estrat amb matriu d'argila i pedres de tamany petit (UE 05) que contenia material ceràmic modern i contemporani. La presència a 1.85 m d'una canalització de ferro, actualment en desús, va fer desestimar la recollida del material localitzat atès que es tractava d'un farciment contemporani.

Les tasques previstes feien necessari l'excavació en galeria cap a la banda nord-oest per tal de connectar el clavegueró amb la xarxa de clavegueram municipal. En realitzar la retirada de terres fou localitzada la base d'un mur amb parament de pedres i maons lligats amb morter de calç (UE 06). Aquest s'estén cap ambdues bandes tot seguint la línia del carrer actual.

La part visible del mur té una alçada de 0.90 m estenent-se cap amunt fins a una cota indeterminada atesa la presència de la canalització d'aigua adossada que fa impossible la seva delimitació.

El llenç de mur localitzat es troba trencat pel que podria semblar una rasa antiga, possiblement coetània del moment de funcionament de l'estructura. Aquesta hipòtesi

es recolza en la presència de morter de les mateixes característiques i d'una llosa de pedra que tanca l'obertura per la banda més baixa. La banda més septentrional del mur té un parament lleugerament diferent, amb grans blocs de pedra lligats amb morter de calç i menor presència de maons. Aquesta peculiaritat podria fer creure que es tracta d'una estructura diferenciada del llenç de mur meridional (veure planimetries i fotografies 6-7). Les reduïdes dimensions de l'àrea excavada fan impossible confirmar aquesta hipòtesi fent necessari una excavació més extensa per definir amb major precisió les restes localitzades.

En les tasques de neteja i delimitació de l'estructura no fou localitzada cap resta material moble associada.

Pel que fa a la cronologia i basant-se en les informacions extretes de la memòria d'intervenció al solar contigu, podem apuntar la possibilitat de tractar-se d'una estructura dels segles XIX-XX, tot i que les informacions prèvies dels jaciments de l'entorn permetrien situar-la en cronologies anteriors (segles XVII-XVIII) malgrat no trobar-ne cap indici material que recolzi aquesta hipòtesi.

8.1. Materials arqueològics

Tal i com s'apunta en l'apartat anterior els materials recuperats són escassos, heterogenis i de procedència exògena, trobats majoritàriament en l'estrat de rebliment UE 05.

9. CONCLUSIONS

El control arqueològic realitzat a número 12 del carrer Valdonzella a Barcelona durant el més d'octubre de 2008 ha permès documentar un mur amb aparell de pedres i maons lligats amb morter de calç que s'estén per ambdues bandes de la rasa tot seguint la direcció de carrer.

Al solar contigu durant el control arqueològic de les obres de construcció de la nova biblioteca-mediateca de la Fundació Blanquerna, l'any 2006, foren localitzades diverses estructures, estances i paraments que els autors situen entre els segles XIX i XX. El llenç de mur localitzat podria pertànyer a alguna de les estructures localitzades en aquesta intervenció, sense poder precisar-ne quina. Tanmateix la manca de material arqueològic moble associat i les reduïdes dimensions de l'àrea excavada fan impossible definir amb major precisió la cronologia, funcionalitat i extensió de les restes documentades.

A nivell estratigràfic l'existència de rases de serveis contemporanis des de les cotes superficials fins a la cota més baixa impossibiliten la adscripció cronològica dels materials localitzats.

10. BIBLIOGRAFIA

AA.DD. Gran geografia comarcal de Catalunya. Barcelonès i Baix Llobregat. Enciclopèdia Catalana. Vol 8. 1982.



HERNÁNDEZ-GUASCH, J. Intervenció arqueològica al carrer Valldonzella, 21 – plaça de Joan Coromines. Antic teatre – Centre de Cultura Contemporània de Barcelona (CCCB), del 2 al 17 d'agost de 2004. Inèdit

CARBONELL, C. Memòria científica. Intervenció arqueològica a la Rambla del Raval. 51, Barcelona, el Barcelonès, del 12 al 13 de febrer de 2008. Inèdit

GINER, V. Memòria dels sondejos informatius realitzats a la finca núm. 14-28 del carrer de Valldonzella, Pge. St. Bernat 8b – Jardins Torres i Clavé – de Barcelona. 2006. Inèdit

MOLIST, M., VICENTE, O., FARRÉ, R. "El jaciment de la caserna de Sant Pau del Camp: aproximació a la caracterització d'un assentament del neolític antic", *Quaderns d'Arqueologia i Història de la Ciutat de Barcelona*, època II, núm. 4, 2008, 14-24

NADAL, E. Memòria científica. Intervenció arqueològica al carrer Ramalleres, 19. Barcelona, el Barcelonès, de novembre de 2005 a gener de 2006. Inèdit

NADAL, E. Informe d'afectació d'estructures. Intervenció arqueològica a la finca situada al carrer Tallers, núm 66. Barcelona, el Barcelonès, del 29 d'agost al 16 de setembre i del 3 al 10 d'octubre de 2005. Inèdit

NADAL, E. Informe d'afectació de restes. Intervenció arqueològica al carrer d'Espalter, 1b-11; carrer de Sant Pau, 66; carrer de Sant Josep Oriol, 7-11; plaça de Salvador Seguí, Barcelona, el Barcelonès, de febrer a desembre de 2008. Inèdit

PASCUAL, S. Memòria científica. Intervenció arqueològica al carrer de Montalegre, 6-8 (Nova Facultat de Geografia, Història i Filosofia de la UB). Barcelona, el Barcelonès, de desembre de 2005 a l'abril de 2006. Inèdit

ANNEX 1. DOCUMENTACIÓ ADMINISTRATIVA



Expedient R/N 470 K121 N-B 2009/1-4208 sobre l'autorització per a 2009 de la intervenció preventiva al carrer de Valldonzella, 8-24 de Barcelona, Barcelonès, segons el procediment establert en l'article 14 i següents del Decret 78/2002, de 5 de març de 2002, del Reglament de protecció del patrimoni arqueològic i paleontològic.

Fets

1. El dia 2 d'octubre de 2009 (registre d'entrada núm. 002780/0401E) el senyor Ferran Puig i Verdaguer, director del Servei d'Arqueologia del Museu d'Història de Barcelona, sol·licita un permís per efectuar una intervenció arqueològica preventiva al carrer de Valldonzella, 8-24 de Barcelona, Barcelonès, sota la direcció de l'arqueòleg Oscar de Castro López, de l'empresa ACTIUM, SL, del 7 al 14 d'octubre de 2009.
2. El dia 6 d'octubre de 2009 el Servei d'Arqueologia i Paleontologia emet informe favorable a l'esmentada sol·licitud. Atès que les dates d'execució sol·licitades no s'ajusten al que preveu l'article 15.3 del Decret 78/2002 sobre els terminis de resolució de la sol·licitud es proposa un canvi de dates de la intervenció.

Motivació

La intervenció està motivada per l'obertura a la via pública d'una rasa per la construcció de dos claveguerons.

Fonaments de dret

1. Article 47 i següents de la Llei 9/1993, de 30 de setembre, del patrimoni cultural català (DOGC núm. 1807).
2. Decret 78/2002, de 5 de març de 2002, del Reglament de protecció del patrimoni arqueològic i paleontològic (DOGC núm. 3594).

Resolució

Per tot això, resolc:

1: **Autoritzar** la realització d'una intervenció arqueològica preventiva d'acord amb les següents dades i condicions:

Lloc de la intervenció: carrer de Valldonzella, 8-24 de Barcelona, Barcelonès.

Persona o institució autoritzada: Ferran Puig i Verdaguer, director del Servei d'Arqueologia del Museu d'Història de Barcelona.

Direcció de la intervenció arqueològica: Oscar de Castro López (ACTIUM, SL).

Activitat autoritzada: control i, si s'escau, excavació arqueològica preventiva.

Termini de realització de la intervenció: del 8 al 14 d'octubre de 2009.



Generalitat de Catalunya
Departament de Cultura
i Mitjans de Comunicació
Direcció General del Patrimoni Cultural

Lloc de dipòsit provisional de les restes: Museu d'Història de la Ciutat de Barcelona.

La intervenció arqueològica o paleontològica autoritzada haurà de ser realitzada d'acord amb les disposicions de la Llei 9/1993, del patrimoni cultural català, i del Decret 78/2002, del Reglament de protecció del patrimoni arqueològic i paleontològic, així com en els termes descrits en la documentació presentada per a la tramitació de l'expedient.

2: Notificar aquesta resolució, tal i com disposa l'article 5.2 del Decret 78/2002, simultàniament a l'ajuntament del municipi afectat i a la persona interessada, amb l'avertiment que:

- Els particulars poden interposar recurs d'alçada contra aquesta resolució davant l'òrgan que l'ha dictat o davant del conseller de Cultura i Mitjans de Comunicació, en el termini d'un mes a comptar des de l'endemà de la recepció de la notificació, d'acord amb l'article 107 en relació amb els articles 114 i 115 de la Llei de règim jurídic de les administracions públiques i del procediment administratiu comú, sens perjudici que es pugui interposar altre recurs que sigui considerat convenient.
- Les administracions públiques podran interposar, d'acord amb el que determina l'article 44 de la Llei 29/1998, de 13 de juliol, de la Jurisdicció Contenciosa Administrativa, recurs contenciós administratiu davant el Tribunal Superior de Justícia de Catalunya, en el termini de dos mesos a comptar des de la notificació. Potestativament, dins el mateix termini, també podran efectuar el requeriment previ que determina el precepte legal abans esmentat.

Barcelona, 7 d'octubre de 2009

Josep M. Carreté Nadal
Director general del Patrimoni Cultural



Generalitat de Catalunya
Departament de Cultura
i Mitjans de Comunicació
Direcció General del Patrimoni Cultural
Servei d'Arqueologia i Paleontologia

Faig constar que aquesta fotocòpia
reproduïx fidelment l'original.

Barcelona, 08 OCT. 2009

Gemma Hernández Herrero
Cap del Servei d'Arqueologia i Paleontologia

Acceptació de direcció d'intervenció arqueològica


Oscar de Castro López amb NIF núm. 52.277.108-V, arqueòleg, amb la titulació acadèmica exigida en la reglamentació vigent, accepto, amb el coneixement i assumpció d'allò expressat en el Decret 78/2002 que reglamenta les actuacions arqueològiques, la direcció de la intervenció arqueològica a realitzar al carrer de Valldonzella, 8-24, de la ciutat de Barcelona.

Aquesta reglamentació pot veure's complementada amb d'altres aspectes particulars expressats per escrit en plecs de condicions tècniques i administratives concretes i pròpies de la intervenció.

Aquesta intervenció es durà a terme, en principi, entre els dies 7 i 14 d'octubre de l'any 2009.

Perquè això consti, signo el present document d'acceptació a Barcelona, 2 d'octubre de 2009.

Oscar de Castro López



ANNEX 2. DOCUMENTACIÓ FOTOGRÀFICA

Intervenció arqueològica

Carrer Valdonzella, 8-24, Barcelona, el Barcelonès



FOTO 01 – Vista general del lloc de la intervenció



FOTO 2. Vista general de lloc de la intervenció



FOTO 3. Vista general de les tasques excavació



FOTO 4. Vista de detall de la UE05 on s'observa la canalització de gas contemporània



FOTO 5. Vista de detall de la UE05 on s'observa la canalització d'aigua contemporània



FOTO 6. Vista de detall del mur de pedra (UE06). Podem observar la obertura i el parament lleugerament diferent del costat dret



FOTO 7. Vista de detall del mur de pedra (UE06), en la seva part esquerra. Podem observar la diferencia de parament amb el llenç dret



FOTO 8. Vista de detall de la base del mur. Podem observar la composició a base de morter de calç, pedruscall i maons

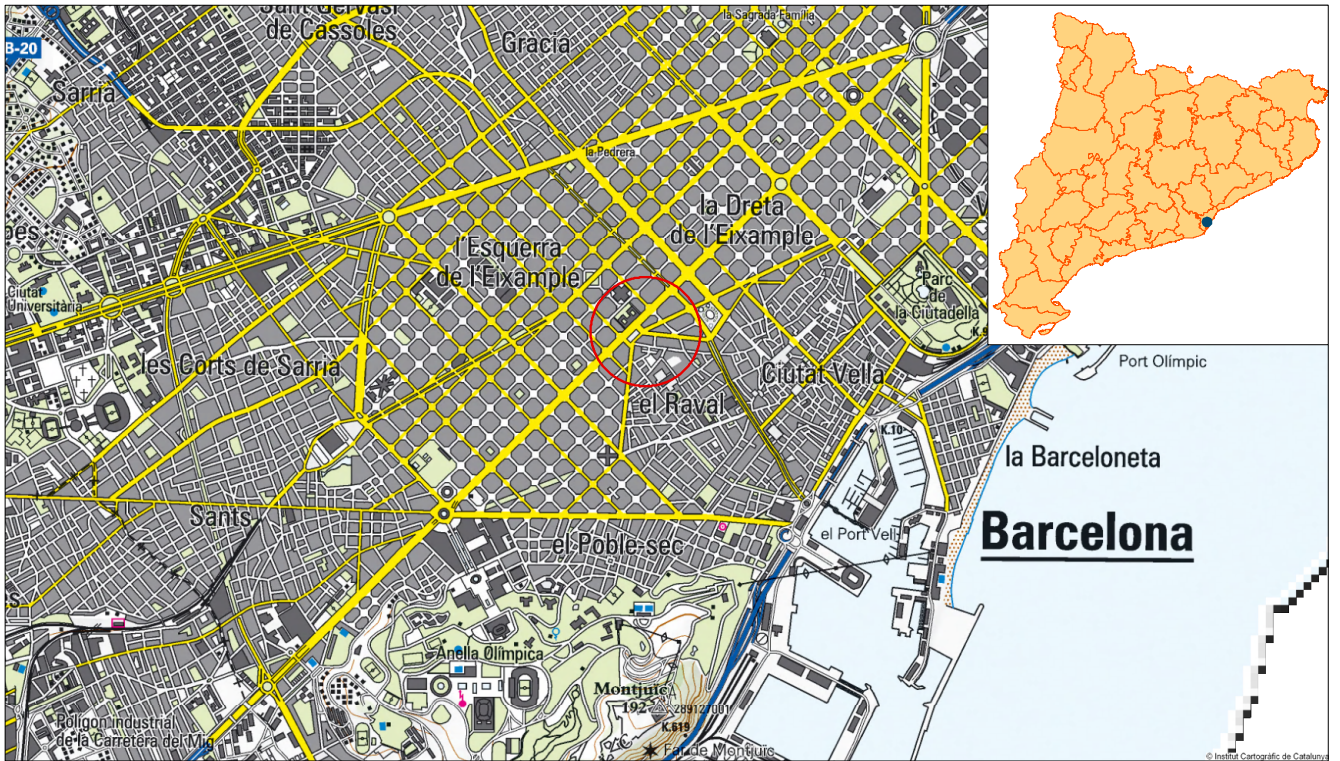


FOTO 9. Vista de detall de les tasques de desmuntatge del mur UE06



FOTO 10. Vista de detall del parament intern del mur UE06 durant les tasques de desmuntatge


ANNEX 3. DOCUMENTACIÓ PLANIMÈTRICA

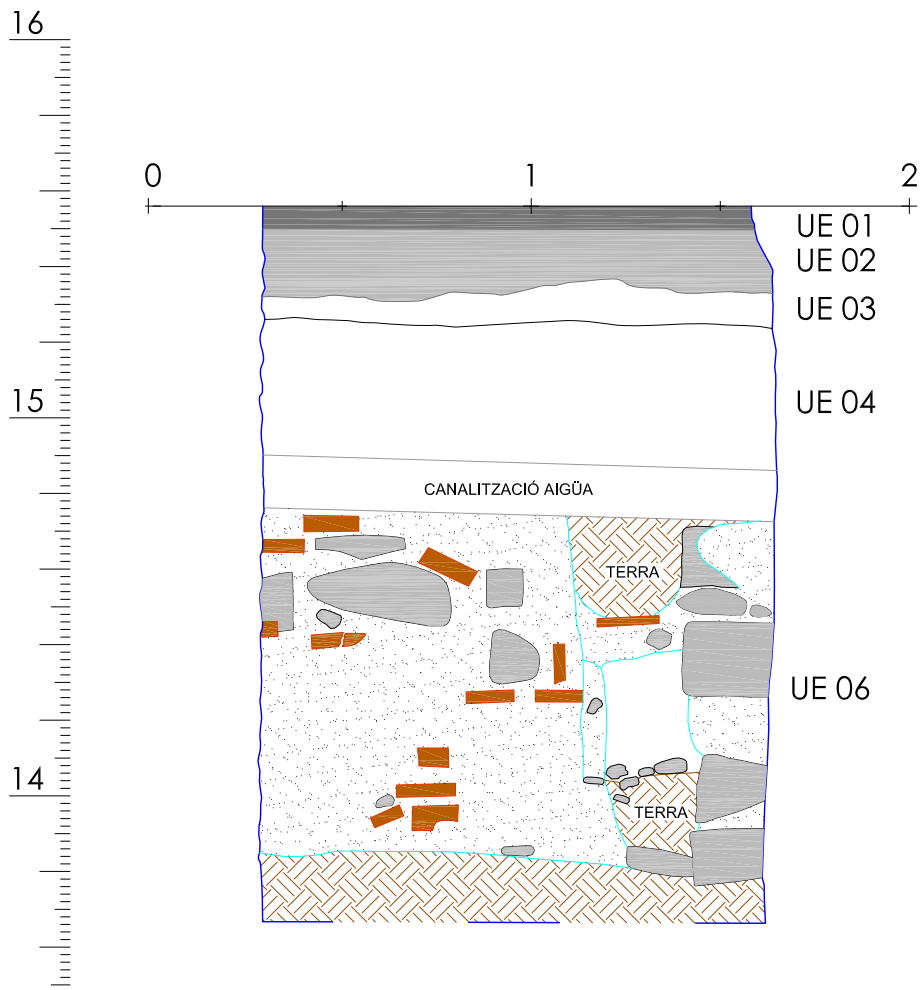


Mapa topogràfic Escala 1:50.000










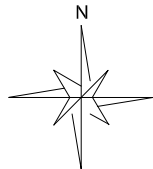
Ortofotomatge Escala 1:5.000

INTERVENCIÓ ARQUEOLÒGICA Carrer de Valldonzella, 8-24, Barcelona, (el Barcelonès)		TÍTOL PLÀNOL Situació de la intervenció		CODI MUHBA 105/09	NÚM. PLÀNOL 1
PROMOCIÓ I FINANÇAMENT Fundació Blanquerna	DIRECCIÓ ARQUEOLÒGICA Oscar de Castro López		ESCALA 1:50.000 1:5.000	DATA 10/09	 ARQUEOLOGIA I PATRIMONI

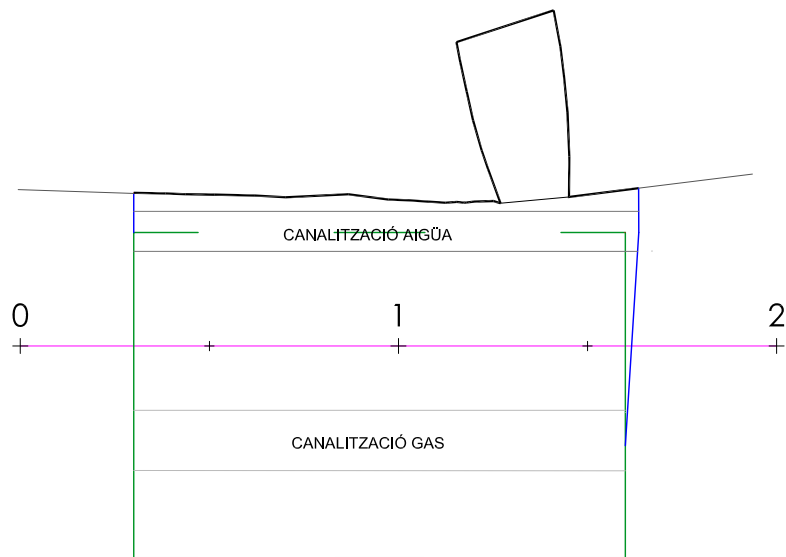


Llegenda gràfica

-  Asfalt
-  Formigó
-  Estrat geològic
-  Pedres
-  Maó massís
-  Morter modern
-  Límit d'excavació arqueològica



INTERVENCIÓ ARQUEOLÒGICA	CODI MUHBA	NÚM.PLÀNOL
Carrer de Valdonzella, 8-24	105/09	2
TÍTOL PLÀNOL	DATA	
Alçat del mur UE06	10/2009	
PROMOCIÓ I FINANÇAMENT	ESCALA	
Fundació Blanquerna	1/20	
DIRECCIÓ ARQUEOLÒGICA		
Oscar de Castro López		



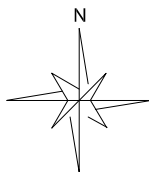
Límit d'excavació arqueològica



Límit d'obra



Mur Perímetre UE06





INTERVENCIÓ ARQUEOLÒGICA Carrer de Valdonzella, 8-24	CODI MUHBA 105/09	NÚM.PLÀNOL 3
TÍTOL PLÀNOL Planta de la rasa oberta amb elmur UE06		DATA 10/2009
PROMOCIÓ I FINANÇAMENT Fundació Blanquerna		ESCALA 1/20
DIRECCIÓ ARQUEOLÒGICA Oscar de Castro López		actium ARQUEOLOGIA I PATRIMONI



ANNEX 4. UNITATS ESTRATIGRÀFIQUES

JACIMENT	Barcelona / C. Valldonzella, 8 - 24 CODI MUHBA: 105/09		U.E.	001					
MUNICIPI	Barcelona	ANY	2009		TIPUS	positiu			
DEFINICIÓ	Estructura		AMBIT/SECTOR						
			FET/ESTRUC.						
COMPOSICIÓ GEOL.						POSITIVES			
COMPOSICIÓ ORG.									
COMPACTACIÓ		COLOR							
INCLUSIONS (-10%)									
DISTRIBUCIÓ COMP/INCL		MOSTRES							
ALTRES OBSERVACIONS									
FORMA PLANTA		FORMA SECCIÓ				NEGATIV.			
BASE		OBSERVACIONS PARET							
DIMESIONS									
TIPUS ESTRUCTURA	Paviment					ESTRUCTUR.			
MATERIAL CONSTR.									
TIPUS D'OBRA									
ALTRES DADES TÈCNIQUES									
Z SUP	15,56	Z INF	15,50	m s.n.m.	POTÈNCIA	cm	ORIENTACIÓ		GENERAL
DIMENSIONS MÀX.			FIABILITAT/CONSERV.						
OBSERVACIONS									
MATERIALS									
Nº INHUM.		ESTRUCTURA VINC.		ORIENTACIÓ				INHUM.	
POSICIÓ			CONSERV.						
ALTRES ELEM.									
COBREIX	02	COBERT PER						RELACIONS ESTRATIGRÀFIQUES	
FARCEIX		FARCIT PER							
TALLA		TALLAT PER							
S'ADOSSA		SE LI ADOSSA							
IGUAL A		COMPARABLE							
INTERPRET.	Capa asfàltica superficial.								
CRONOL.	Contemporània								
PLANTES		FOTO		DATA	08/10/ 2009		IR		
SECCIO		NOM	Oscar de Castro						

JACIMENT	Barcelona / C. Valldonzella, 8 - 24 CODI MUHA: 105/09		U.E.	002						
MUNICIPI	Barcelona	ANY	2009							
DEFINICIÓ	Estrat		TIPUS	positiu						
			AMBIT/SECTOR							
			FET/ESTRUC.							
COMPOSICIÓ GEOL.						POSITIVES				
COMPOSICIÓ ORG.										
COMPACTACIÓ		COLOR								
INCLUSIONS (-10%)										
DISTRIBUCIÓ COMP/INCL		MOSTRES								
ALTRES OBSERVACIONS										
FORMA PLANTA		FORMA SECCIÓ				NEGATIV.				
BASE		OBSERVACIONS PARET								
DIMESIONS										
TIPUS ESTRUCTURA						ESTRUCTUR.				
MATERIAL CONSTR.										
TIPUS D'OBRA										
ALTRES DADES TÈCNIQUES										
Z SUP	15,50	Z INF	15,32	m s.n.m.	POTÈNCIA	cm	ORIENTACIÓ		GENERAL	
DIMENSIONS MÀX.			FIABILITAT/CONSERV.							
OBSERVACIONS										
MATERIALS										
Nº INHUM.		ESTRUCTURA VINC.		ORIENTACIÓ						INHUM.
POSICIÓ				CONSERV.						
ALTRES ELEM.										
COBREIX	03	COBERT PER	01							RELACIONS ESTRATIGRÀFIQUES
FARCEIX		FARCIT PER								
TALLA		TALLAT PER								
S'ADOSSA		SE LI ADOSSA								
IGUAL A		COMPARABLE								
INTERPRET.	Capa de formigó.									
CRONOL.	Contemporània									
PLANTES		FOTO		DATA	08/10/ 2009					
SECCIO		NOM	Oscar de Castro							

JACIMENT	Barcelona / C. Valldonzella, 8 - 24 CODI MUHBA: 105/09		U.E.	003						
MUNICIPI	Barcelona	ANY	2009							
DEFINICIÓ	Estrat		TIPUS	positiu						
			AMBIT/SECTOR							
			FET/ESTRUC.							
COMPOSICIÓ GEOL.						POSITIVES				
COMPOSICIÓ ORG.										
COMPACTACIÓ		COLOR								
INCLUSIONS (-10%)										
DISTRIBUCIÓ COMP/INCL		MOSTRES								
ALTRES OBSERVACIONS										
FORMA PLANTA		FORMA SECCIÓ				NEGATIV.				
BASE		OBSERVACIONS PARET								
DIMESIONS										
TIPUS ESTRUCTURA						ESTRUCTUR.				
MATERIAL CONSTR.										
TIPUS D'OBRA										
ALTRES DADES TÈCNIQUES										
Z SUP	15,32	Z INF	15,22	m s.n.m.	POTÈNCIA	cm	ORIENTACIÓ		GENERAL	
DIMENSIONS MÀX.			FIABILITAT/CONSERV.							
OBSERVACIONS										
MATERIALS										
Nº INHUM.		ESTRUCTURA VINC.		ORIENTACIÓ						INHUM.
POSICIÓ				CONSERV.						
ALTRES ELEM.										
COBREIX	04	COBERT PER	02							RELACIONS ESTRATIGRÀFIQUES
FARCEIX		FARCIT PER								
TALLA		TALLAT PER								
S'ADOSSA		SE LI ADOSSA								
IGUAL A		COMPARABLE								
INTERPRET.	Capa de preparació asfàltica amb matriu de grava i terra.									
CRONOL.	Contemporània									
PLANTES		FOTO		DATA	08/10/ 2009					
SECCIO		NOM	Oscar de Castro							

JACIMENT	Barcelona / C. Valldonzella, 8 - 24 CODI MUHBA: 105/09		U.E.	004			
MUNICIPI	Barcelona	ANY	2009				
DEFINICIÓ	Estrat		TIPUS	positiu			
			AMBIT/SECTOR				
			FET/ESTRUC.				
COMPOSICIÓ GEOL.						POSITIVES	
COMPOSICIÓ ORG.							
COMPACTACIÓ		COLOR					
INCLUSIONS (-10%)							
DISTRIBUCIÓ COMP/INCL		MOSTRES					
ALTRES OBSERVACIONS							
FORMA PLANTA		FORMA SECCIÓ				NEGATIV.	
BASE		OBSERVACIONS PARET					
DIMESIONS							
TIPUS ESTRUCTURA						ESTRUCTUR.	
MATERIAL CONSTR.							
TIPUS D'OBRA							
ALTRES DADES TÈCNIQUES							
Z SUP	15,22	Z INF	14,82	m s.n.m. POTÈNCIA	40 c	cm ORIENTACIÓ	GENERAL
DIMENSIONS MÀX.							
OBSERVACIONS							
MATERIALS							
Nº INHUM.		ESTRUCTURA VINC.		ORIENTACIÓ			INHUM.
POSICIÓ							
ALTRES ELEM.							
COBREIX	04	COBERT PER	02				RELACIONS ESTRATIGRÀFIQUES
FARCEIX		FARCIT PER					
TALLA		TALLAT PER					
S'ADOSSA		SE LI ADOSSA					
IGUAL A		COMPARABLE					
INTERPRET.	Capa de sauló.						
CRONOL.	Contemporània						
PLANTES		FOTO		DATA	08/10/ 2009		
SECCIO		NOM	Oscar de Castro				



JACIMENT	Barcelona / C. Valldonzella, 8 - 24 CODI MUHBA: 105/09		U.E.	005						
MUNICIPI	Barcelona	ANY	2009	TIPUS	positiu					
DEFINICIÓ	Estrat		AMBIT/SECTOR		FET/ESTRUC.					
COMPOSICIÓ GEOL.					POSITIVES					
COMPOSICIÓ ORG.										
COMPACTACIÓ		COLOR								
INCLUSIONS (-10%)										
DISTRIBUCIÓ COMP/INCL		MOSTRES								
ALTRES OBSERVACIONS										
FORMA PLANTA		FORMA SECCIÓ			NEGATIV.					
BASE		OBSERVACIONS PARET								
DIMESIONS										
TIPUS ESTRUCTURA					ESTRUCTUR.					
MATERIAL CONSTR.										
TIPUS D'OBRA										
ALTRES DADES TÈCNIQUES										
Z SUP	14,82	Z INF	13,67	m s.n.m.	POTÈNCIA	115	cm	ORIENTACIÓ		GENERAL
DIMENSIONS MÀX.					FIABILITAT/CONSERV.					
OBSERVACIONS										
MATERIALS										
Nº INHUM.		ESTRUCTURA VINC.		ORIENTACIÓ			INHUM.			
POSICIÓ					CONSERV.					
ALTRES ELEM.										
COBREIX		COBERT PER	04			RELACIONS ESTRATIGRÀFIQUES				
FARCEIX		FARCIT PER	06							
TALLA		TALLAT PER								
S'ADOSSA		SE LI ADOSSA								
IGUAL A		COMPARABLE								
INTERPRET.	Capa de rebliment amb matriu d'argila marró clar, pedres de mitjà tamany i material ceràmic heterogeni de deposició secundària.									
CRONOL.	Contemporània									
PLANTES		FOTO		DATA	08/10/ 2009	IR				
SECCIO		NOM	Oscar de Castro							

JACIMENT	Barcelona / C. Valldonzella, 8 - 24 CODI MUHBA: 105/09		U.E.	006						
MUNICIPI	Barcelona	ANY	2009							
DEFINICIÓ	Estructura		TIPUS	positiu						
			AMBIT/SECTOR							
			FET/ESTRUC.							
COMPOSICIÓ GEOL.						POSITIVES				
COMPOSICIÓ ORG.										
COMPACTACIÓ		COLOR								
INCLUSIONS (-10%)										
DISTRIBUCIÓ COMP/INCL		MOSTRES								
ALTRES OBSERVACIONS										
FORMA PLANTA		FORMA SECCIÓ				NEGATIV.				
BASE		OBSERVACIONS PARET								
DIMESIONS										
TIPUS ESTRUCTURA	Mur					ESTRUCTUR.				
MATERIAL CONSTR.										
TIPUS D'OBRA										
ALTRES DADES TÈCNIQUES										
Z SUP	14,82	Z INF	13,67	m s.n.m.	POTÈNCIA	cm	ORIENTACIÓ		GENERAL	
DIMENSIONS MÀX.			FIABILITAT/CONSERV.							
OBSERVACIONS										
MATERIALS										
Nº INHUM.		ESTRUCTURA VINC.		ORIENTACIÓ						INHUM.
POSICIÓ				CONSERV.						
ALTRES ELEM.										
COBREIX		COBERT PER	04							RELACIONS ESTRATIGRÀFIQUES
FARCEIX		FARCIT PER								
TALLA		TALLAT PER								
S'ADOSSA	05	SE LI ADOSSA								
IGUAL A		COMPARABLE								
INTERPRET.	Llenç de mur a base de blocs de pedra, maons i pedruscall lligats amb morter de calç.									
CRONOL.	Contemporània									
PLANTES		FOTO		DATA	08/10/ 2009					
SECCIO		NOM	Oscar de Castro						